



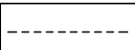





MAPA DO CELÓW PROJEKTOWYCH dla działek nr 7064/4 i 7064/6		
Oznaczenie kancelaryjne zgłoszenia pracy geodezyjnej		6640.1569.2017
Miejscowość		Żywiec
Jednostka ewidencyjna	identyfikator	241701 1
	nazwa	Żywiec
Obręb ewidencyjny	identyfikator	241701 1.0007
	nazwa	Żywiec
Skala mapy		1:500
Seksja mapy:		Układ 2000
Układ współrzędnych wysokości		6.116.31.04.3.3
Oznaczenie zakresu pomiaru		Kronsztadt 86
Oznaczenie granic rejonów urbanistycznych		
Oznaczenie nieprzekraczalnej linii zabudowy		
<div>USŁUGI GEODEZYJNE mgr inż. Łukasz Konstanty Lipowa 731 34-324 Lipowa tel. 695 158 625 www.geodeta.zywiec.pl e-mail: konstanty@geodeta.zywiec.pl</div>		Mapę opracował:
		Data: 30.08.2017r.

LEGENDA	
	Projektowana droga - kostka bet.
	Projektowane miejsca postojowe - naw biał czynna NetTurf
	Projektowane dojeżdżalnie - kostka bet.
	Projektowany krawężnik betonowy 15x30cm z odkryciem +2cm
	Projektowane obrzeże betonowe 8x30cm

Mapa aktualna na dzień: 30.08.2017r.
Powstała w wyniku:
- pomiaru bezpośredniego
- aktualizacji cyfrowej mapy zasadniczej;

POMIAREM OBJĘTO:
sytuację terenu
rzeźbę terenu
uzbrojenie podziemne
granice własności naniesiono na podstawie
cyfrowej mapy ewidencyjnej

Nie wyklucza się istnienia w terenie
uzbrojenia podziemnego nie wykazanego
na mapie oraz urządzeń podziemnych,
które nie były zgłoszone do inwentaryzacji.

W księdze wieczystej nr BB1Z/00155054/2
brak ujawnienia służebności gruntowych
dla działki nr 7064/4.

W księdze wieczystej nr BB1Z/00124719/6
brak ujawnienia służebności gruntowych
dla działki nr 7064/6.

Wykazane na mapie granice działki nr 7064/6
zostały ustalone operatem ID 6640.2313.2017.

NAZWA INWESTYCJI		
Budowa budynków mieszkalnych wielorodzinnych na dz. nr 7064/4, nr 7064/6 Żywiec, wraz z infrastrukturą techniczną oraz ze zjazdem z dz. nr 5561 przy ul. Browarnej w Żywcu		
INWESTOR		
ŻYWIECKIE TOWARZYSTWO BUDOWNICTWA SPOŁECZNEGO sp z o.o. ul. Żankowa 14, 34-300 ŻYWIEC		
AUTOR		
GOWIN/SIUTA architektura.urbanistyka		
BRANŻA	DROGI	DATA 20.03.2018
FAZA	PROJEKT BUDOWLANY	PODPIS
PROJEKTANT	mgr inż. Marcin Faron upr. nr MAP/0008/POOD/10 mgr inż. Maciej Jezierny upr. nr MAP/0017/PBD/15	
NAZWA RYSUNKU: PLAN ZAGOSPODAROWANIA TERENU SKALA 1 : 500		nr.rys. D-1.0
		nr strony.